



Wichtige Hinweise: Die Verwendung der im Geoportal Sachsenatlas erzeugten Karten, insbesondere deren Vervielfältigung und Veröffentlichung, kann von bestimmten Nutzungsrechten abhängig sein, die nur der jeweilige Datenanbieter (geodatenhaltende Stelle) einräumt. Bitte wenden Sie sich an den Datenanbieter, um dazu nähere Informationen zu erhalten. Die im Geoportal Sachsenatlas erzeugten Karten können systembedingte Ungenauigkeiten enthalten. Sie dienen daher im Wesentlichen nur der Information. Die Karten sind insbesondere nicht geeignet, besondere rechtliche Ansprüche geltend zu machen.

Datenquelle für Hintergrundkarte außerhalb Sachsens:

© Bundesamt für Kartographie und Geodäsie 2020, Datenquellen: http://sg.geodatenzentrum.de/web_public/Datenquellen_TopPlus_Open.pdf

Seite 1/2

Blockline

Standort BL23 Ansicht3

Zeichnung




Heilquellenschutzgebiete

-  Zone I
-  Zone II
-  Zone III
-  Zone A
-  Zone B

TWSG fuer Talsperren

-  Zone I
-  Zone II
-  Zone II A
-  Zone II B
-  Zone III

TWSG fuer Fließgewässer



-  Zone I
-  Zone II
-  Zone III
-  Zone III A
-  Zone III B

TWSG fuer Grundwasser und Uferfiltrat

-  Zone I
-  Zone II
-  Zone III
-  Zone III A
-  Zone III B

Ueberschwemmungsgebiete (UEG)

Rechtsverordnung

-  § 72 Abs. 1 SächsWG
-  § 72 Abs. 2 Nr. 2 SächsWG

FFH Fledermausquartiere

 FFH - Gebiete von gemeinschaftlicher Bedeutung Fledermausvorkommen

FFH Gebiete



Europäische Vogelschutzgebiete

 Vogelschutzgebiete gemäß der Richtlinie 79/409/EWG (EG-Vogelschutzrichtlinie)

Flurstueck



Gemarkung

