



Wichtige Hinweise: Die Verwendung der im Geoportal Sachsenatlas erzeugten Karten, insbesondere deren Vervielfältigung und Veröffentlichung, kann von bestimmten Nutzungsrechten abhängig sein, die nur der jeweilige Datenanbieter (geodatenhaltende Stelle) einräumt. Bitte wenden Sie sich an den Datenanbieter, um dazu nähere Informationen zu erhalten. Die im Geoportal Sachsenatlas erzeugten Karten können systembedingte Ungenauigkeiten enthalten. Sie dienen daher im Wesentlichen nur der Information. Die Karten sind insbesondere nicht geeignet, besondere rechtliche Ansprüche geltend zu machen.

Datenquelle für Hintergrundkarte außerhalb Sachsens:

© Bundesamt für Kartographie und Geodäsie 2020, Datenquellen: [http://sg.geodatenzentrum.de/web\\_public/Datenquellen\\_TopPlus\\_Open.pdf](http://sg.geodatenzentrum.de/web_public/Datenquellen_TopPlus_Open.pdf)

Seite 1/3

Blockline

Standort BL39 Ansicht 2

Zeichnung




Heilquellenschutzgebiete



TWSG fuer Talsperren



TWSG fuer Fließgewässer

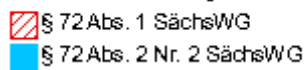


TWSG fuer Grundwasser und Uferfiltrat



Ueberschwemmungsgebiete (UEG)

Rechtsverordnung



Nationalpark



Naturschutzgebiete



Landschaftsschutzgebiete



FFH Fledermausquartiere

▲ FFH - Gebiete von gemeinschaftlicher Bedeutung Fledermausvorkommen

FFH Gebiete




Blockline

26.06.2020

Standort BL39 Ansicht 2

Europäische Vogelschutzgebiete

 Vogelschutzgebiete gemäß der Richtlinie 79/409/EWG (EG-Vogelschutzrichtlinie)

Flurstueck



Gemarkung

